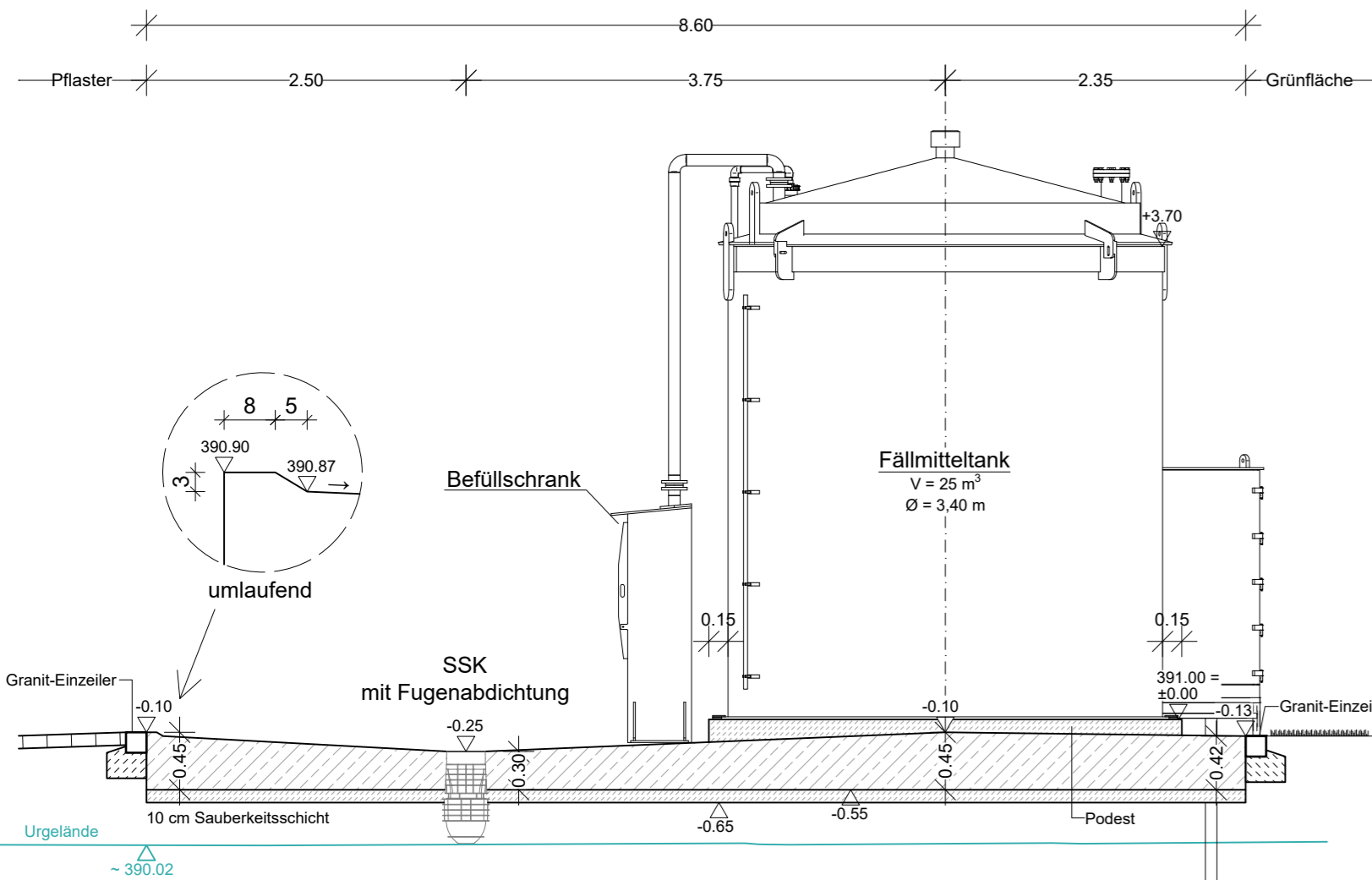
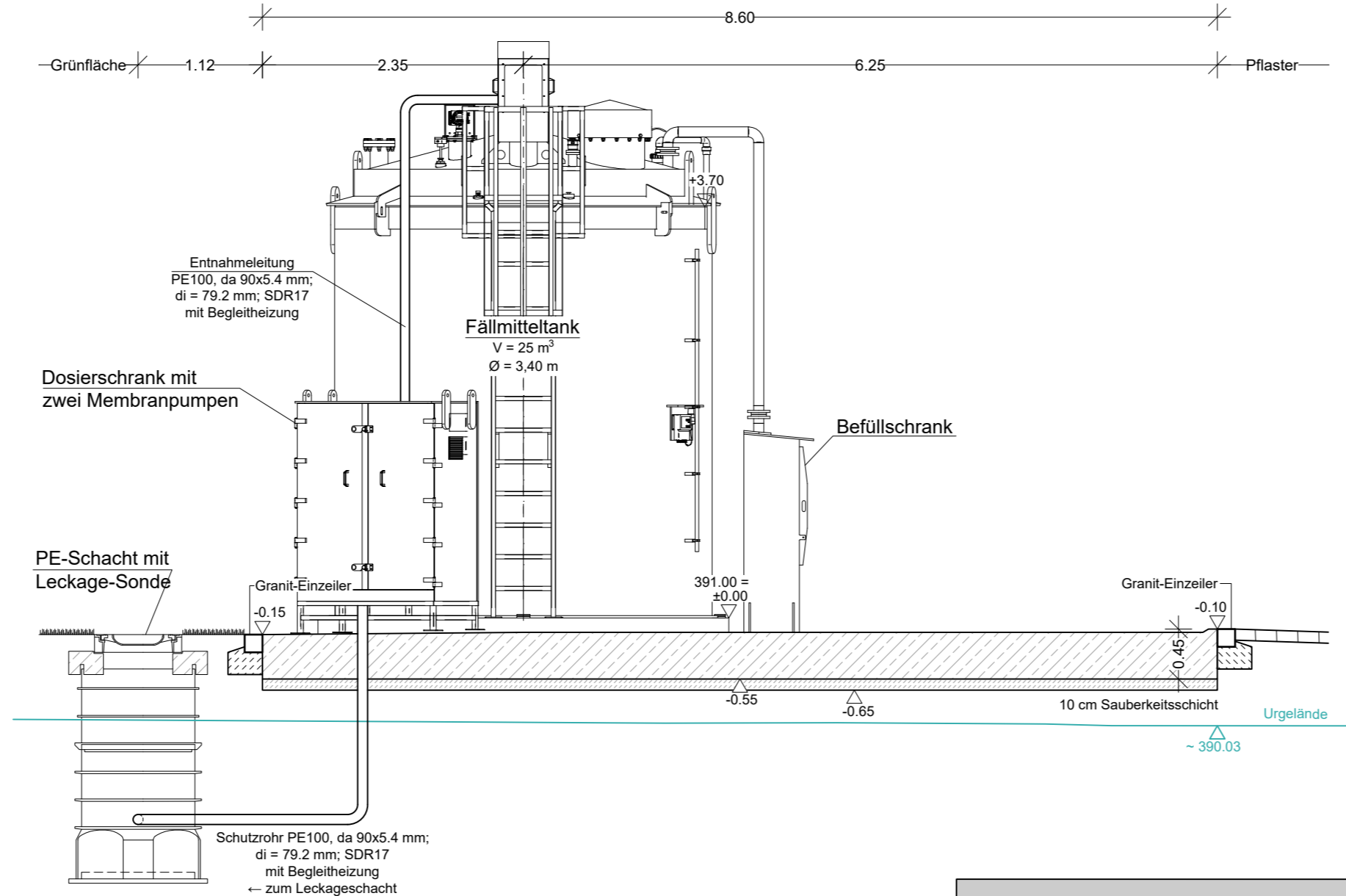


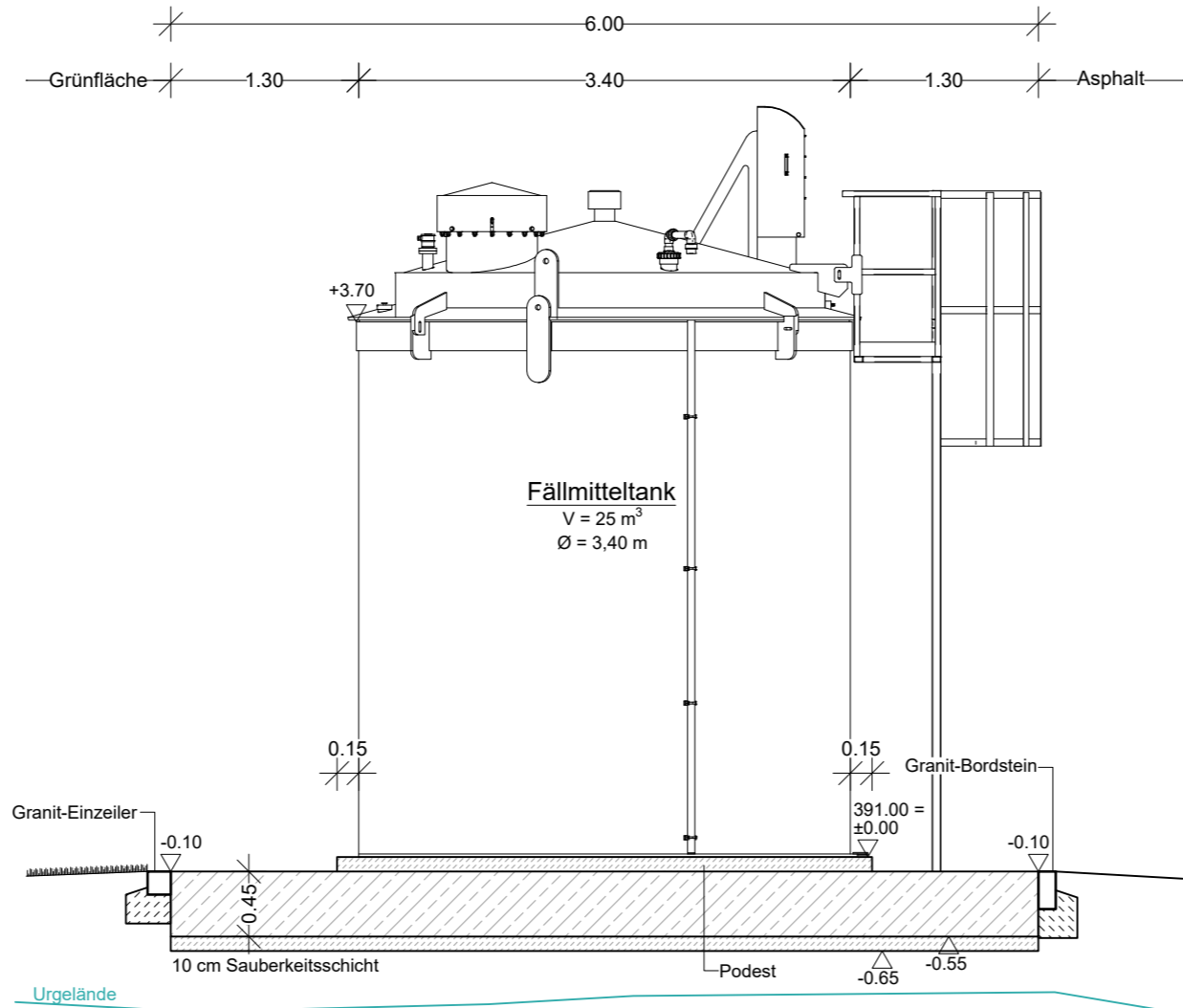
Schnitt C-C
Maßstab 1:50



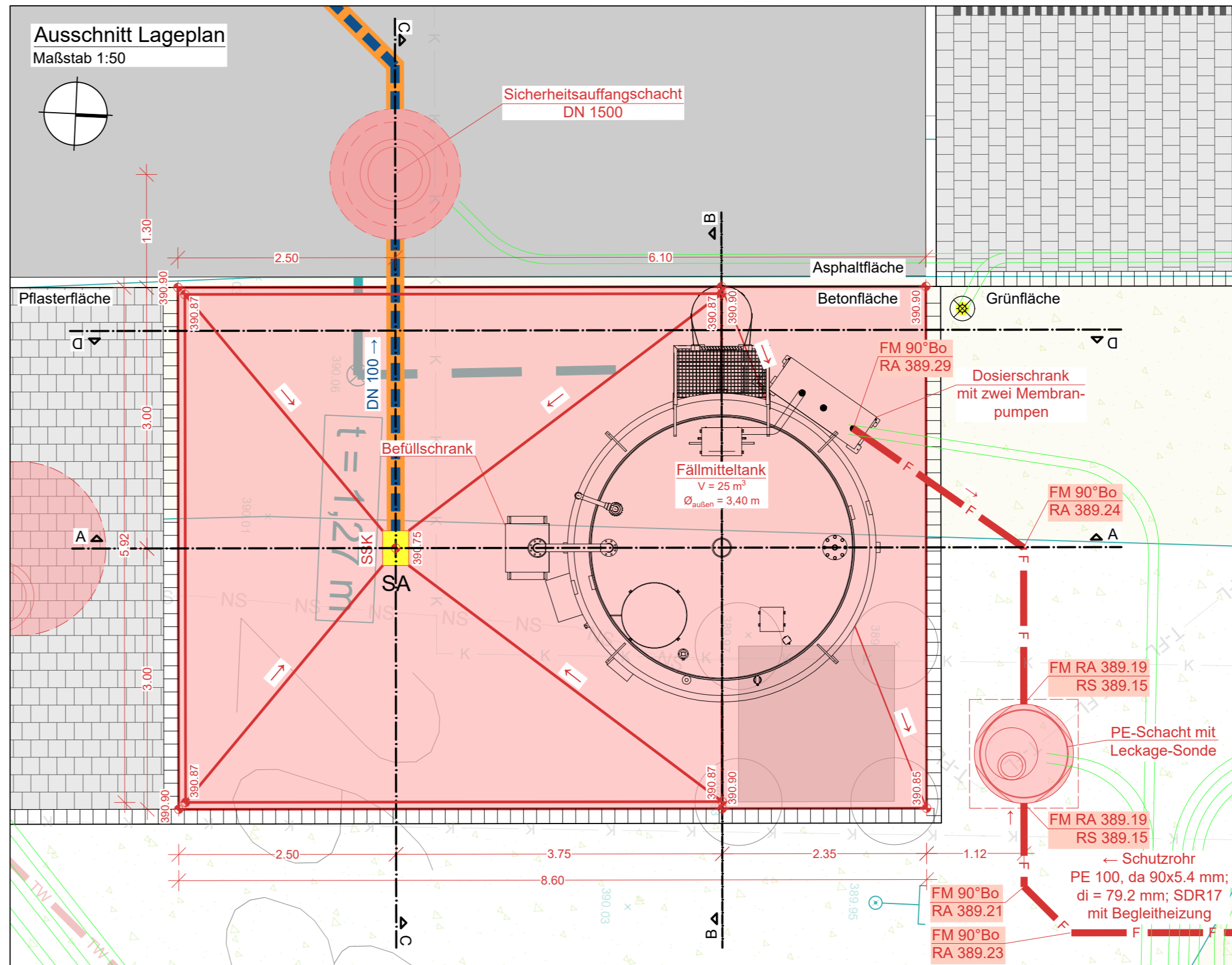
Schnitt A-A
Maßstab 1:50



Schnitt D-D
Maßstab 1:50



Schnitt B-B
Maßstab 1:50



LEGENDE:

	Fahrbahn		Geplante Fällmittelleitung
	Grünfläche		Geplanter Regenwasserkanal
	Pflasterfläche		Granit-Einzeiler
	Geplanter Straßensinkkasten		Geplante Höhen
	Geplante Kabelleerrohre (HPE)		Mastleuchte

Bezugspunkt:
Bezugshöhe = 391,00 m ü. NHN (±0,00 m)

AUSSCHREIBUNGSGRUNDLAGE

Index:	Art der Änderung:	Datum:	gezeichnet:
--------	-------------------	--------	-------------

Projekt: Sanierung der Kläranlage in Bertoldsheim als Zentralkläranlage des Markt Rennertshofen			Vorhabensträger:
Markt Rennertshofen Landkreis Neuburg-Schrobenhausen			Markt Rennertshofen
AUSFÜHRUNGSPLANUNG			
Planinhalt:	Projekt Nr.: 2112.065	Datum: 12.06.2026	
Plan-Nr./Index: AP WHG01	Maßstab: 1:50	Aufgestellt:	
Plangrundlagen: Geobasisdaten: Bayerische Vermessungsverwaltung Digitale Flurkarte: Stand 04/2021 Vermessung: Stand 08/2024	Lagesystem: UTM 32	gezeichnet:	
	Höhensystem: m.ü.NHN (DHHN 2016)	geprüft:	
Entwurfsverfasser:			
Markt Rennertshofen Marktsstraße 18 86643 Rennertshofen Tel.: 08434 9407-0 Fax: 08434 613 www.rennertshofen.de info@rennertshofen.de			